










Legende

-  Grünfläche
-  Sportplatz
-  Randeingrünung
-  Abzubaue oder zu verändernde 20 kV-Leitung UUZ LUISFELD
-  Änderungsnummer z.B. Nr. 1
-  Nicht mehr gültige Nummerierung früherer Flächennutzungsplanänderung

Gerolzhofen, 20.03.1998  
 Geändert und ergänzt: 29.05.1998

Architektur- und Ingenieurbüro  
 Eugen Weimann  
 Julius-Echter-Str.15  
 97447 Gerolzhofen

Bearbeitet:



Dipl.Ing. Irmgard Krammer

GEMEINDE DONNERSDORF

GT DONNERSDORF

LKR. SCHWEINFURT

3. ÄNDERUNG

FLÄCHENNUTZUNGSPLAN

M = 1 : 5 000

Verfahrensvermerke

1. Der Gemeinderat hat in den Sitzungen vom 14.01. u.24.03.1998 die Änderung des Flächennutzungsplanes beschlossen. Der Inhalt dieses Beschlusses wurde am 17.04.1998 ortsüblich bekanntgemacht.
2. Die Bürgerbeteiligung gemäß § 3 Abs. 1 BauGB mit öffentlicher Darlegung und Anhörung für den Entwurf der Änderung des Flächennutzungsplanes in der Fassung vom 20.03.1998 hat in der Zeit vom 22.04.1998 bis 15.05.1998 stattgefunden.
3. Der Entwurf der Änderung des Flächennutzungsplanes in der Fassung vom 29.05.1998 wurde mit dem Erläuterungsbericht gemäß § 3 Abs. 2 BauGB in der Zeit vom 30.06.1998 bis 30.07.1998 öffentlich ausgelegt.
4. Die Gemeinde Donnersdorf hat mit Beschluß des Gemeinderates vom 03.08.1998 die Änderung des Flächennutzungsplanes gemäß § 5 BauGB in der Fassung vom 29.05.1998 festgestellt.
5. Die Erteilung der Genehmigung der Änderung des Flächennutzungsplanes wurde am 16.11.1998 gemäß § 6 Abs. 5 BauGB ortsüblich bekanntgemacht. Die Änderung des Flächennutzungsplanes ist damit seit dem 16.11.1998 wirksam. Die Änderung des Flächennutzungsplanes mit Erläuterungsbericht wird zu jedermanns Einsicht während der allgemeinen Dienststunden in der Verwaltungsgemeinschaft Gerolzhofen bereitgehalten. Jedermann kann über den Inhalt Auskunft verlangen.



Donnersdorf, den 20.11.1998  
 GEMEINDE DONNERSDORF

*[Signature]*  
 Eck, 1. Bürgermeister

Die 3. Änderung des Flächennutzungsplanes der Gemeinde Donnersdorf wurde mit Bescheid des Landratsamtes Schweinfurt vom 05.11.1998, Nr. 5.3 - 610/2/2 - 4, gemäß § 6 Abs. 1, 2 BauGB genehmigt.

Schweinfurt, 05.11.1998  
 LANDRATSAMT  
 I.A.



*[Signature]*  
 H a h n, Oberregierungsrat