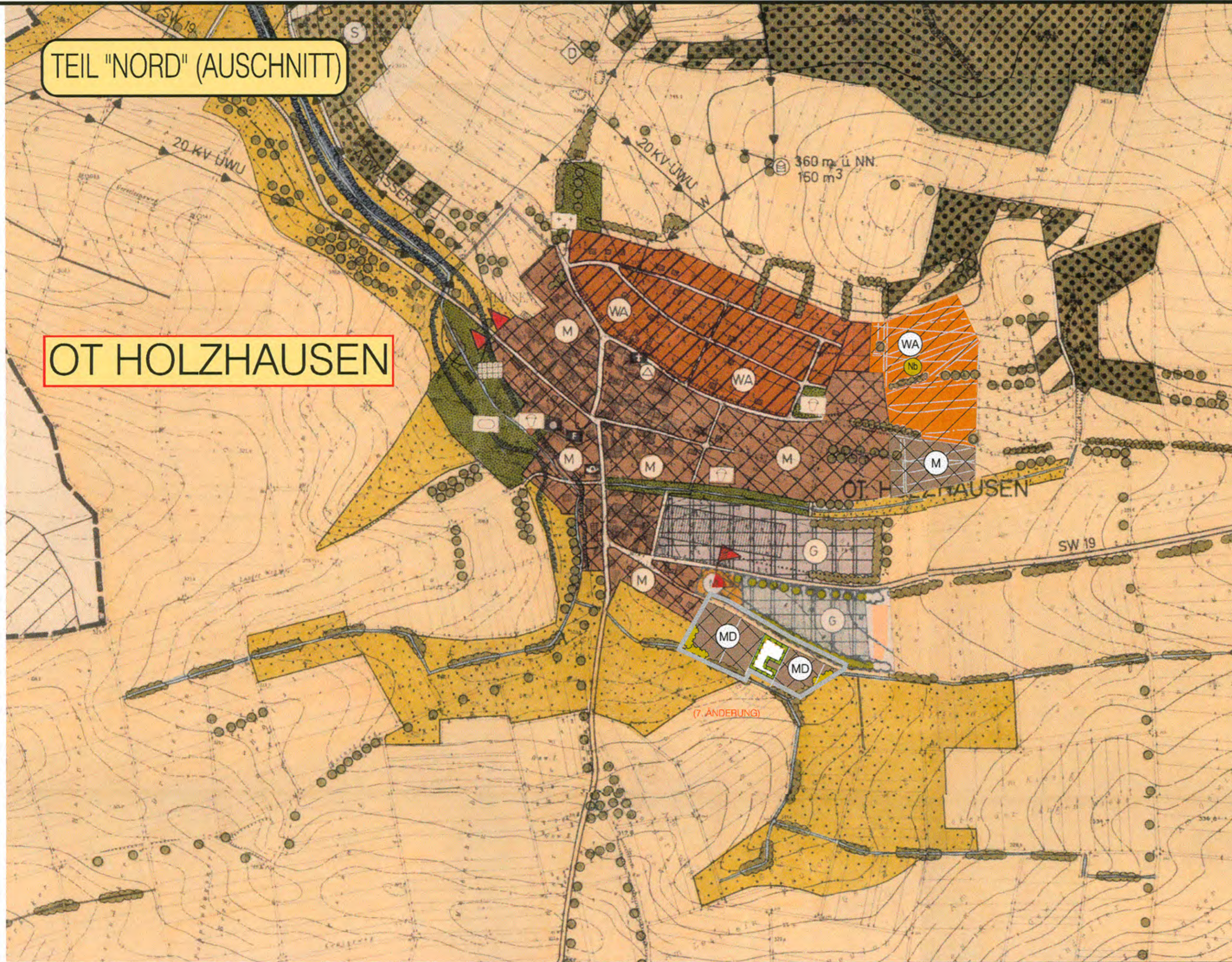








TEIL "NORD" (AUSCHNITT)

OT HOLZHAUSEN



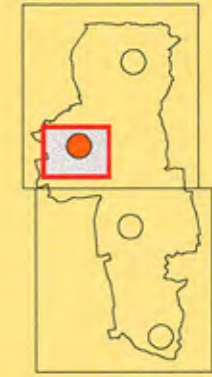
ZEICHENERKLÄRUNG:

-  RÄUMLICHE GELTUNGSBEREICHSGRENZEN DER 7. FLÄCHENNUTZUNGSPLANÄNDERUNG
-  LANDSCHAFTSBESTIMMENDE GESCHLOSSENE GEHÖLZGRUPPEN, DIE IM GRUNDZUG ZU ERHALTEN ODER NEU ANZULEGEN SIND
-  FLÄCHEN FÜR MASSNAHMEN ZUM SCHUTZ, ZUR PFLEGE UND ZUR ENTWICKLUNG, VON BODEN, NATUR UND LANDSCHAFT (GEMÄSS § 5 Abs. 2 Nr. 10 BauGB)
-  DORFGEBIETE
-  VERKEHRSFLÄCHE
-  ORTSRANDEINGRÜNUNG



ERSTMALS AUFGESTELLT AM 30.09.1982

FLÄCHENNUTZUNGSPLAN  
GEMEINDE DITTELBRUNN  
LKR. SCHWEINFURT  
7. ÄNDERUNG



	DATUM	NAME
ENTW.	JUNI 2000	SCHIRMER
GEZ.	JUNI 2000	SCHIRMER
GEPR.	JUNI 2000	GEMMER
GEÄ.	AUG. 2000	SCH/GEM
GEÄ.	AUG. 2000	SCH/GEM

M = 1 : 5000

INGENIEURBÜRO  
DITTELBRUNN, 31.08.2000

INGENIEURBÜRO DIPL.ING(FH) PETER GEMMER GmbH  
AM SCHLEIFWEG 15 — TELEFON 09721/7431-0  
97454 DITTELBRUNN