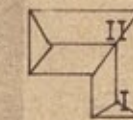


1. Festsetzungen:


○ ○ ○ ○ Geltungsbereich der Änderung Nr. 1



Baukörper mit talwärts 2 Vollgeschossen und bergwärts 1 Vollgeschoß, Sattel- oder Walmdach 23°-35°

Ansonsten sind die Festsetzungen (gemäß Bebauungsplan vom 7.3.1972) maßgebend.


2. Hinweise:



Geländeschnitt M 1:200 liegt bei



vorhandene Hauptgebäude



vorhandene Nebengebäude

Ansonsten sind die Hinweise (gemäß Bebauungsplan vom 7.3.1972) maßgebend.

3. Weitere Festsetzungen:

Die weiteren Festsetzungen gem. Bebauungsplan v. 7.3.1972 sind maßgebend.

WAIGOLSHAUSEN  
**GEMEINDE THEILHEIM**

LKR. SCHWEINFURT  
**BEBAUUNGSPLAN „AM HOCH“**  
**BEBAUUNGSPLANÄNDERUNG NR. 1**

Für die Erarbeitung der Bebauungsplanänderung Nr. 1  
Würzburg, den 6. 6. 1979

*Ing. CRAD. RUD. HEMMER*  
ARCHITEKT  
HAUGERRING 8 TEL. 51720  
8700 WÜRZBURG



Der Gemeinderat der Gemeinde Waigolshausen am 7. 2. 1979  
die Änderung des Bebauungsplans „am Hoch“ beschlossen.

Theilheim, den 8.6.79 *J. J. J.*  
Bürgermeister

Die Bebauungsplanänderung wurde gemäß § 2 a, Abs. 5, BBauG, vom 11.6.79 in Theilheim öffentlich ausgestellt.

Theilheim, den 16.7.79 *J. J. J.*  
Bürgermeister

Die Gemeinde Waigolshausen hat auf Grund der Bebauungsplanänderung vom 19.7.79 die Bebauungsplanänderung gemäß § 10 BBauG als Satzung beschlossen.

Theilheim, den 23.7.79 *J. J. J.*  
Bürgermeister

Die Bebauungsplanänderung ist gemäß § 11 BBauG mit Bescheid des Landratsamtes Schweinfurt vom 12.09.1979 Nr. 5.3 - 610 - 26/2 genehmigt worden.

Schweinfurt, 12.09.1979  
Landratsamt  
I.A.  
*Mainka*  
Mainka  
Regierungsrat



Die Genehmigung der Bebauungsplanänderung ist gemäß § 11 BBauG am 2.10.1979 ortsfest bekannt gegeben. Damit ist die Bebauungsplanänderung rechtskräftig. Auf die Rechtsnachfolgen nach § 15 a BBauG wird hingewiesen. Waigolshausen - Nachrichtenblatt Nr. 10 v. 2.10.79 - 9.10.79

Theilheim, den 3. Okt. 1979 *J. J. J.*  
Bürgermeister

