









1. Z E I C H E N E R K L Ä R U N G

1.1 Für die Festsetzungen

 Grenze des zu ändernden Geltungsbereiches (§ 9 Abs. 7 BBauG)

1.2 Für die Hinweise

-  Vorh. Wohngebäude
-  Vorh. Nebengebäude
-  Höhengichtlinien
-  Bestehende Grundstücksgrenzen
-  Flurstücksnummern

2. W E I T E R E F E S T S E T Z U N G E N

- 2.1 Es gelten weiterhin die Textfestsetzungen des rechtsverbindlichen Bebauungsplanes der ehemaligen Gemeinde Maibach in der Fassung vom Juli 1963.
- 2.2 Die Grundstücke Flur-Nr. 170 und 172 werden aus dem Geltungsbereich des rechtsverbindlichen Bebauungsplanes herausgenommen.

Mit Beschluß vom 23. JULI 1984 hat der Gemeinderat von Poppenhausen die vereinfachte Änderung gemäß § 13 beschlossen.

Poppenhausen, den 4. DEZ. 1984



Stahl
.....
1. Bürgermeister

Mit Beschluß vom 19. NOV. 1984 wurde diese Änderung in vereinfachter Form als S a t z u n g gemäß § 10 BBauG beschlossen.

Poppenhausen, den 4. DEZ. 1984



Stahl
.....
1. Bürgermeister

Mit Bekanntmachung vom 30. NOV. 1984 wurde die vereinfachte Änderung des Bebauungsplanes rechtsverbindlich.

Poppenhausen, den 4. DEZ. 1984



Stahl
.....
1. Bürgermeister

rechtsverbindlich seit 30.11.84

**ÄNDERUNG NR 2 DES BEBAUUNGSPLANES DER
GMDE. POPPENHAUSEN LKR SCHWEINFURT FÜR DAS BAUGEBIET HOLDER—
STAUDE IM GEMEINDETEIL MAIBACH.—
M. 1 : 1000**

AUFGESTELLT:
OERLENBACH DEN 30.09.1984

